


УТВЕРЖДАЮ
Директор ГБПОУ РК «БТСТ»
 В.Е.Васильев
«31» августа 2017 г.

ПАСПОРТ

дорожной безопасности Государственного бюджетного профессионального
образовательного учреждения Республики Крым «Бахчисарайский техникум
строительства и транспорта»

г. Бахчисарай

2017

Общие сведения

Государственное бюджетное профессиональное образовательное учреждение Республики Крым
«Бахчисарайский техникум строительства и транспорта»

Юридический адрес: 298400 Российская Федерация, Республика Крым,
г. Бахчисарай, ул. Советская, 11

Фактический адрес: 298400 Российская Федерация, Республика Крым,
г. Бахчисарай, ул. Советская, 11

Руководители образовательного учреждения:

Директор Васильев Владимир Евсеевич (36554) 4 06 39

Заместитель директора
по учебно-производственной
работе Быканов Юрий Леонидович (36554) 4 06 38

Заместитель директора
по воспитательной работе Пугачёва Лариса Ефимовна (36554) 4 06 38

Заместитель директора по безопасности Литвиненко Николай Васильевич (36554) 4 06 38

Ответственные от Госавтоинспекции
Инспектор по ПБДД ОГИБДД ОМВД России по Бахчисарайскому району
лейтенант полиции Карнаков А.А. +79787641156

Ответственные работники
за мероприятия по профилактике
детского травматизма заместитель директора по воспитательной работе
Пугачёва Лариса Ефимовна (36554) 4 06 38

Количество учащихся 375

Наличие уголка по БДД - имеется, класс БДД 1-й этаж;

Наличие класса по БДД – имеется;

Наличие автогородка (площадки) по БДД - имеется автодром;

Наличие автобуса в образовательной организации - нет

Владелец автобуса - нет

Время занятий в образовательной организации:

1-ая смена: 8-00 – 15-20

2-ая смена: нет

внеклассные занятия: 15-20 – 17-00

Телефоны оперативных служб:

Полиция 102

МЧС 101

Скорая помощь 103

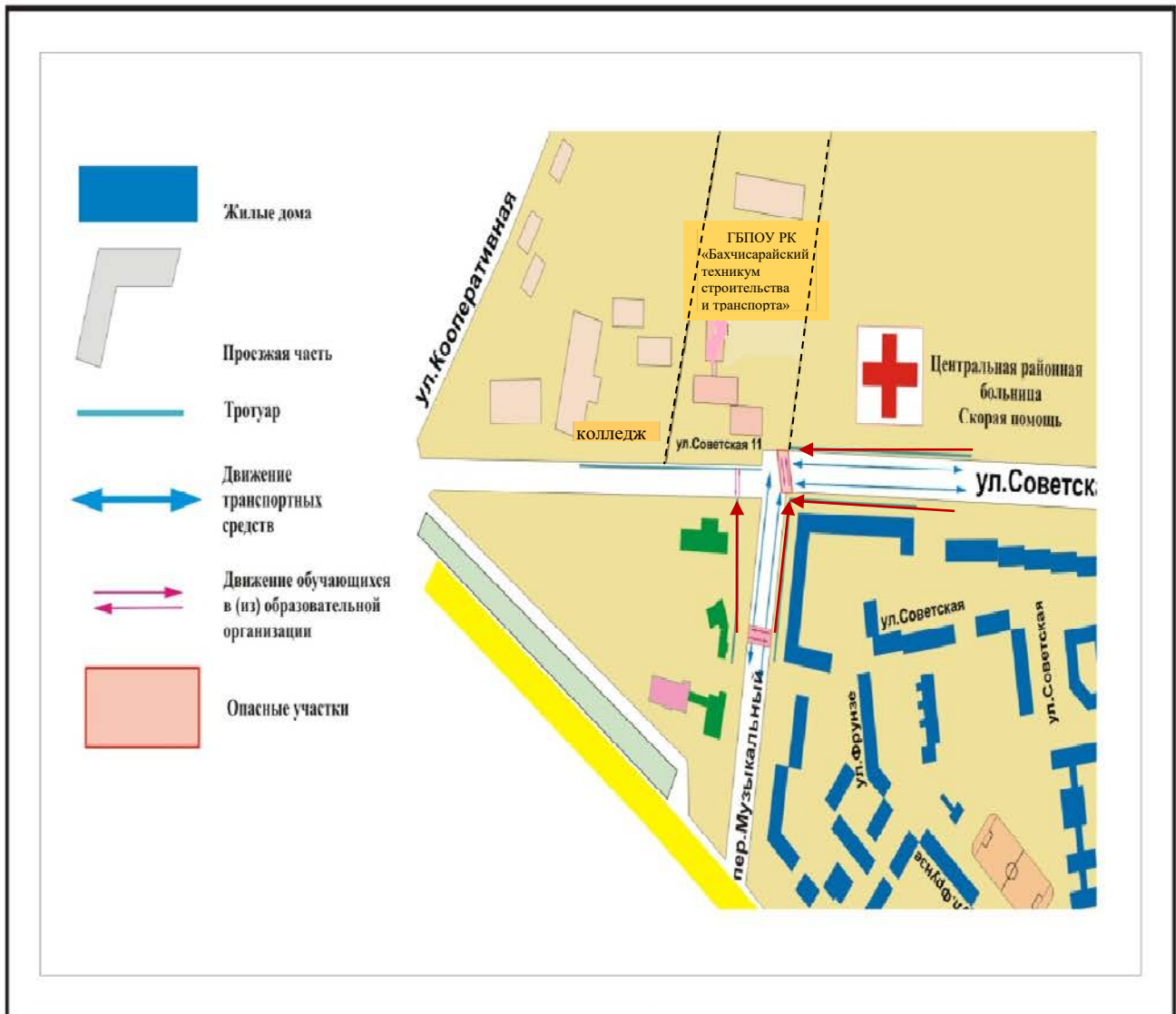
Содержание

- I. План-схемы ГБПОУ РК «Бахчисарайский техникум строительства и транспорта».
 1. Район расположения ГБПОУ РК «Бахчисарайский техникум строительства и транспорта», пути движения транспортных средств и обучающихся.
 2. Схема организации дорожного движения в непосредственной близости от ГБПОУ РК «Бахчисарайский техникум строительства и транспорта» с размещением соответствующих технических средств организации дорожного движения, маршрутов движения обучающихся.
 3. Маршруты движения организованных групп обучающихся от ГБПОУ РК «Бахчисарайский техникум строительства и транспорта» к спортивному городку и стадиону.
 4. Пути движения транспортных средств к местам разгрузки/погрузки и рекомендуемые безопасные пути передвижения обучающихся по территории ГБПОУ РК «Бахчисарайский техникум строительства и транспорта»
- II. Информация об обеспечении безопасности перевозок обучающихся специальным транспортным средством (автобусом).
- III. Приложения

План-схема пути движения транспортных средств и обучающихся (воспитанников) при проведении дорожных ремонтно-строительных работ вблизи ГБПОУ РК «Бахчисарайский техникум строительства и транспорта».






1. План-схема образовательной организации.

1. Район расположения ГБПОУ РК «Бахчисарайский техникум строительства и транспорта», пути движения транспортных средств и обучающихся.

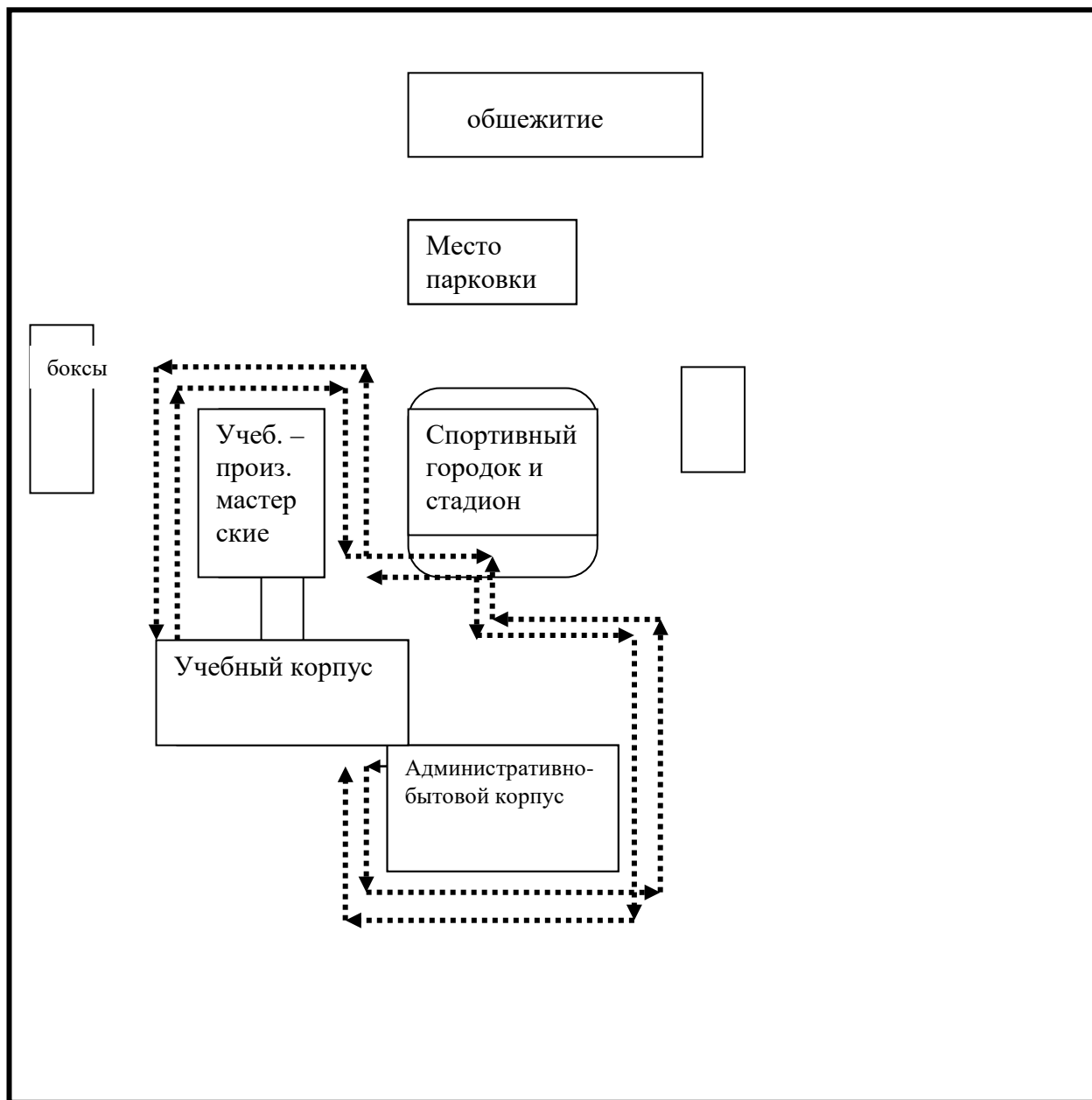


2. Схема организации дорожного движения в непосредственной близости от ГБПОУ РК «Бахчисарайский техникум строительства и транспорта» с размещением соответствующих технических средств организации дорожного движения, маршрутов движения обучающихся.



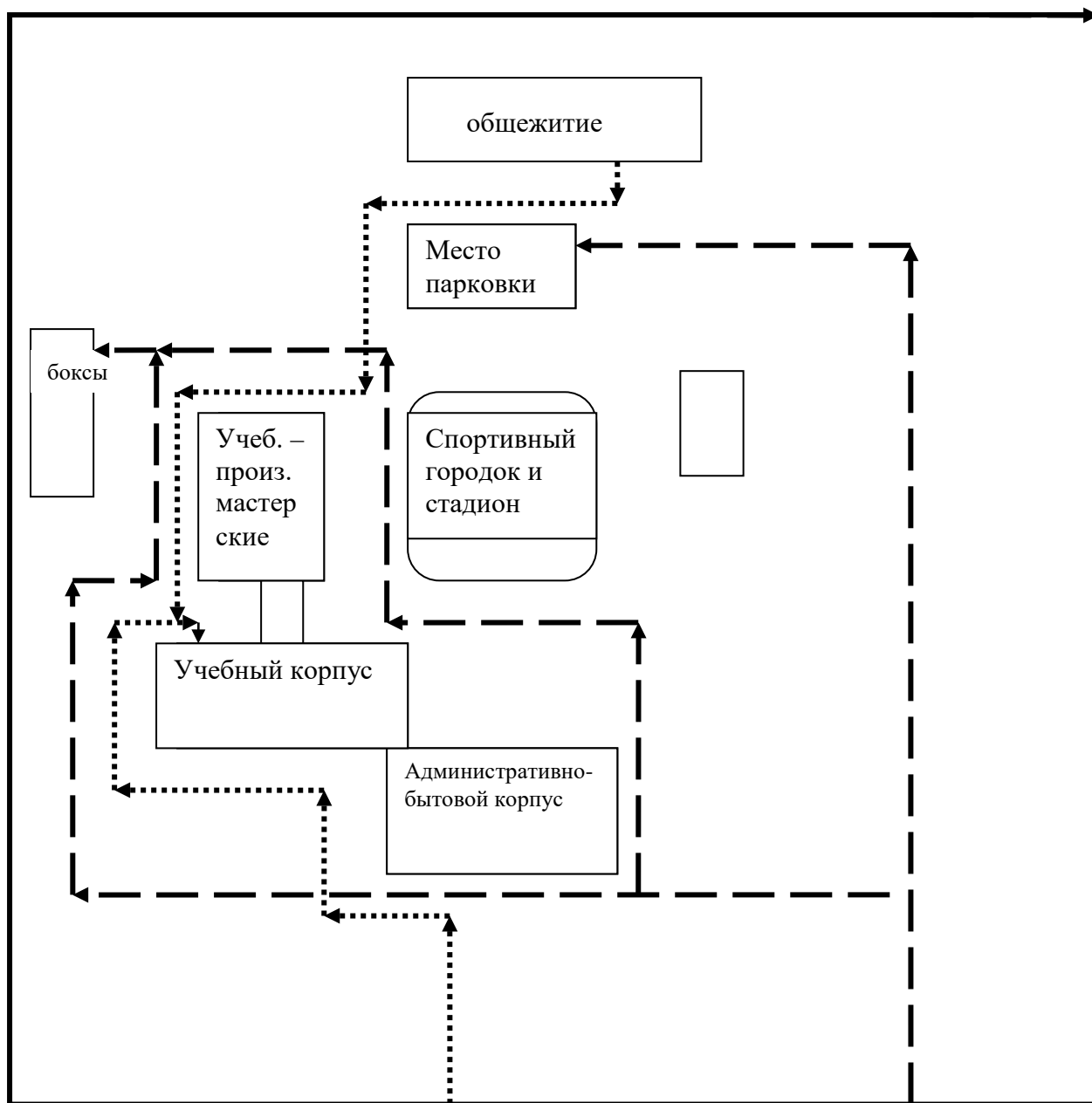
- 
Ограждение образовательной организации
- 
Искусственная освещённость
- 
Направление движения транспортного потока
- 
Направление движения обучающихся от остановок маршрутных транспортных средств
- 
Направление движения обучающихся от остановок частных транспортных средств

3. Маршруты движения организованных групп обучающихся от ГБПОУ РК «Бахчисарайский техникум строительства и транспорта» к спортивному городку и стадиону.



- движение организованных групп обучающихся

4. Пути движения транспортных средств к местам разгрузки/погрузки и рекомендуемые безопасные пути передвижения обучающихся по территории ГБПОУ РК «Бахчисарайский техникум строительства и транспорта».



.....> Маршрут движения обучающихся по территории БТСТ

- - - - -> Маршрут движения автотранспорта по территории БТСТ

На схеме указана траектория движения транспортных средств на территории образовательной организации, которая пересекается с направлением движения обучающихся по территории, вопреки рекомендациям. Данное обстоятельство вызвано тем, что БТСТ располагается в приспособленных существующих зданиях. Для обеспечения безопасного маршрута движения обучающихся по территории движение транспортных средств предусмотрено во время уроков.

II. Информация об обеспечении безопасности перевозок обучающихся специальным транспортным средством (автобусом).

(при наличии автобуса)

ГБПОУ РК «Бахчисарайский техникум строительства и транспорта» автобусов не имеет и перевозкой обучающихся не занимается.

ПРИЛОЖЕНИЕ:

На схеме обозначены:

участок производства дорожных ремонтно-строительных работ;

автомобильные дороги;

тротуары;

альтернативные пути (обходы места производства дорожных ремонтно-строительных работ пешеходами и объезды транспортными средствами);







здание образовательного учреждения;

ограждение территории образовательного учреждения.

Приложение:

План-схема пути движения транспортных средств и обучающихся при проведении дорожных ремонтно-строительных работ вблизи ГБПОУ РК «Бахчисарайский техникум строительства и транспорта».



-  Ограждение образовательной организации
-  Искусственная освещённость
-  Направление движения транспортного потока
-  Направление движения обучающихся от остановок маршрутных транспортных средств
-  Направление движения обучающихся от остановок частных транспортных средств
-  Временная пешеходная дорожка